


# CIRCUITS DE RANDONNÉES PÉDESTRES



**Le moulin de Cramoux**  
(le dernier moulin ayant été  
en activité à Bréal)

## 1 Circuit pédestre de Cramoux

Situé au nord de la commune, à proximité du Meu (rivière frontière avec Mordelles), Cramoux est un site remarquable parsemé d'étangs offrant quantité de promenades à travers une campagne verdoyante et pittoresque.

Ces nombreux plans d'eau très prisés des pêcheurs sont le fait d'une exploitation sablonneuse dans les années 60-70. Le moulin de Cramoux a été le dernier moulin à eau en activité sur la commune.

**Bonne randonnée.**


En raison de certains passages humides pendant une bonne partie de l'année et la présence de reptiles (surtout dans les Landes), il est conseillé d'être équipé de bonnes chaussures de marche. Respecter cultures, clôtures et attention au feu...

## Circuit pédestre de La Hautière

Bréal, un écrin de verdure, situé entre monts et vallées où coulent de nombreux ruisseaux. Les points les plus élevés sont au Sud et au Sud-Est : la Menuais et les collines de La Hautière (environ 80 m).

Ces collines boisées que nous découvrons dans ce circuit sont parcourues par le ruisseau de la Roche, affluent du Meu. Ce site, que nous aborderons après avoir traversé de nombreux villages de campagne, émerveillera le randonneur par son relief, la variété et l'abondance de sa végétation et de sa faune.

**Bonne randonnée.**



Ancien moulin à vent

## 3 Circuit pédestre de La Roche

Situé au sud de la commune, l'étang de La Roche, dominé par son vieux moulin à vent, est un endroit merveilleux permettant de trouver calme, paix et détente.

Cet étang, formé d'anciennes carrières, a une surface d'eau de 7,15 ha. Pendant toute l'année, et surtout à la belle saison, de nombreux pêcheurs tentent leur chance dans ses eaux poissonneuses. C'est un lieu privé et la pêche y est réglementée.

Son vieux moulin daterait d'avant la Révolution. À la sortie de l'étang, on peut également y voir l'ancien moulin à eau.

**Bonne randonnée.**

## Circuit pédestre de La Chèze

Ce quatrième circuit, long de 15 km environ, vous fera découvrir la partie Sud-Ouest et Ouest de la commune. Campagne, landes, sous-bois, collines et vallées se succèdent pour le plaisir du randonneur. Au cours de ce périple, plusieurs ruisseaux sont franchis ; à vous de les découvrir : La Rousselais, La Crublais et bien-sûr La Chèze avec laquelle le piéton jouera véritablement à cache-cache.

En cours de « chemin », le visiteur pourra également admirer un patrimoine architectural varié : longères, manoirs, puits, fours à pain, etc. comme le manoir de la Blanchardais (XV<sup>e</sup> siècle). À noter qu'à la Bouëxière (200 m au nord de La Blanchardais), on a trouvé des briques, des poteries et quelques monnaies romaines.

**Il est conseillé d'avoir de bonnes chaussures de marche. Respecter cultures, clôtures et attention au feu.**

**Bonne randonnée.**



La passerelle des jardins  
(réalisation Chantier  
d'insertion Natur'emploi  
de la Communauté  
de Communes de Brocéliande)



L'église

## 5 Circuit pédestre du Bourg

Ce cinquième circuit, long de 6 km, est une balade facile. Elle vous permettra de découvrir le patrimoine local et l'évolution de la commune.


Comme les autres circuits, le départ s'effectue Place de la Madeleine (admirer le puits couvert en schiste). Tout au long du parcours, vous découvrirez successivement divers équipements, une urbanisation en mouvement, un aperçu du bocage, quelques petits édifices... Ce sentier présente la particularité de sillonner à la fois la zone urbaine et la campagne. À vous de découvrir les petits trésors dissimulés ou apparents tout au long du trajet.

**Bonne randonnée.**

# CIRCUITS DE RANDONNÉES PÉDESTRES

**1** Circuit pédestre  
de Cramoux 


**Conseils pratiques  
concernant le balisage**

-  Rectangle bleu : bonne direction
-  2 flèches bleues.  
Attention!  
Changement de direction
-  Croix bleue : mauvaise direction
-  Variante





**2** Circuit pédestre  
de La Hautière 

**Conseils pratiques  
concernant le balisage**

-  Rectangle jaune : bonne direction
-  2 flèches jaunes.  
Attention!  
Changement de direction
-  Croix jaune : mauvaise direction
-  Variante

**3** Circuit pédestre  
de La Roche 

**Conseils pratiques  
concernant le balisage**

-  Rectangle blanc : bonne direction
-  2 flèches blanches.  
Attention!  
Changement de direction
-  Croix blanche : mauvaise direction
-  Variante

**4** Circuit pédestre  
de La Chèze 

**Conseils pratiques  
concernant le balisage**

-  Rectangle rouge : bonne direction
-  2 flèches rouges.  
Attention!  
Changement de direction
-  Croix rouge : mauvaise direction
-  Variante

**5** Circuit pédestre  
du Bourg 

**Conseils pratiques  
concernant le balisage**

-  Rectangle vert : bonne direction
-  2 flèches vertes.  
Attention!  
Changement de direction
-  Croix verte : mauvaise direction
-  Variante

**BONNES  
RANDONNÉES !**

